KOORDINAČNÍ SITUAČNÍ VÝKRES 1:1000

D55, 5512 ROHATEC - LUŽICE

KM 51,200 - 53,200

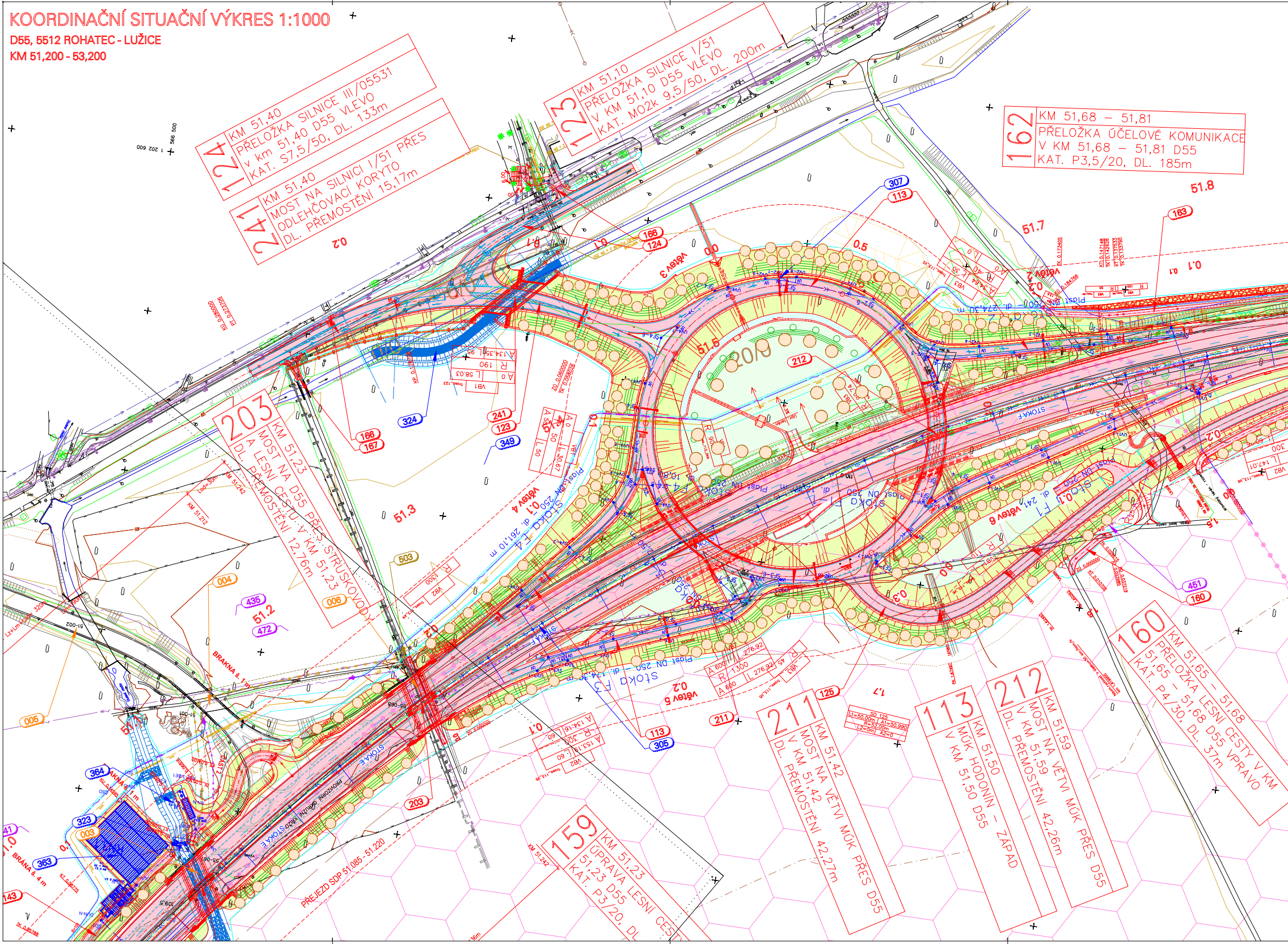
124 KM 51,40 PŘELOŽKA SILNICE III/05531 V km 51,40 D55 VLEVO KAT. S7,5/50, DL. 133m
241 KM 51,40 MOST NA SILNICI I/51 PŘES ODLEHČOVACÍ KORYTO DL. PŘEMOSTĚNÍ 15,17m
123 KM 51,10 PŘELOŽKA SILNICE I/51 V KM 51,10 D55 VLEVO KAT. MO2k 9,5/50, DL. 200m
162 KM 51,68 – 51,81 PŘELOŽKA ÚČELOVÉ KOMUNIKACE V KM 51,68 – 51,81 D55 KAT. P3,5/20, DL. 185m
203 KM 51,23 MOST NA D55 PŘES STRUSKOVODY A LESNÍ CESTU V KM 51,23 DL. PŘEMOSTĚNÍ 12,76m
211 KM 51,42 MOST NA VĚTVI MÚK PŘES D55 V KM 51,42 DL. PŘEMOSTĚNÍ 42,27m
113 KM 51,50 MÚK HODONÍN – ZÁPAD V KM 51,50 D55
212 KM 51,59 MOST NA VĚTVI MÚK PŘES D55 V KM 51,59 DL. PŘEMOSTĚNÍ 42,26m
160 KM 51,65 – 51,68 PŘELOŽKA LESNÍ CESTY V KM 51,65 – 51,68 D55 VPRAVO KAT. P4/30, DL. 37m
159 KM 51,23 ÚPRAVA LESNÍ CEST 51,23 D55 KAT. P3/20, DL
51.2
51.3
51.5
51.7
51.8
větev 3
větev 4
větev 5
větev 6
STOKA F
STOKA F1
STOKA F3
STOKA F4
stoka E
Plast DN 250 dl. 261,10 m
Plast DN 250 dl. 174,30 m
BRÁNA š. 4 m
BRÁNA š. 1 m
PŘEJEZD SDP 51,085 - 51,220
PROVIZORNÍ OPLOCENÍ
KM 51,212
KM 51,242
20/0
307
113
163
166
124
324
241
123
349
167
212
503
004
435
472
006
005
364
323
003
363
143
125
305
451

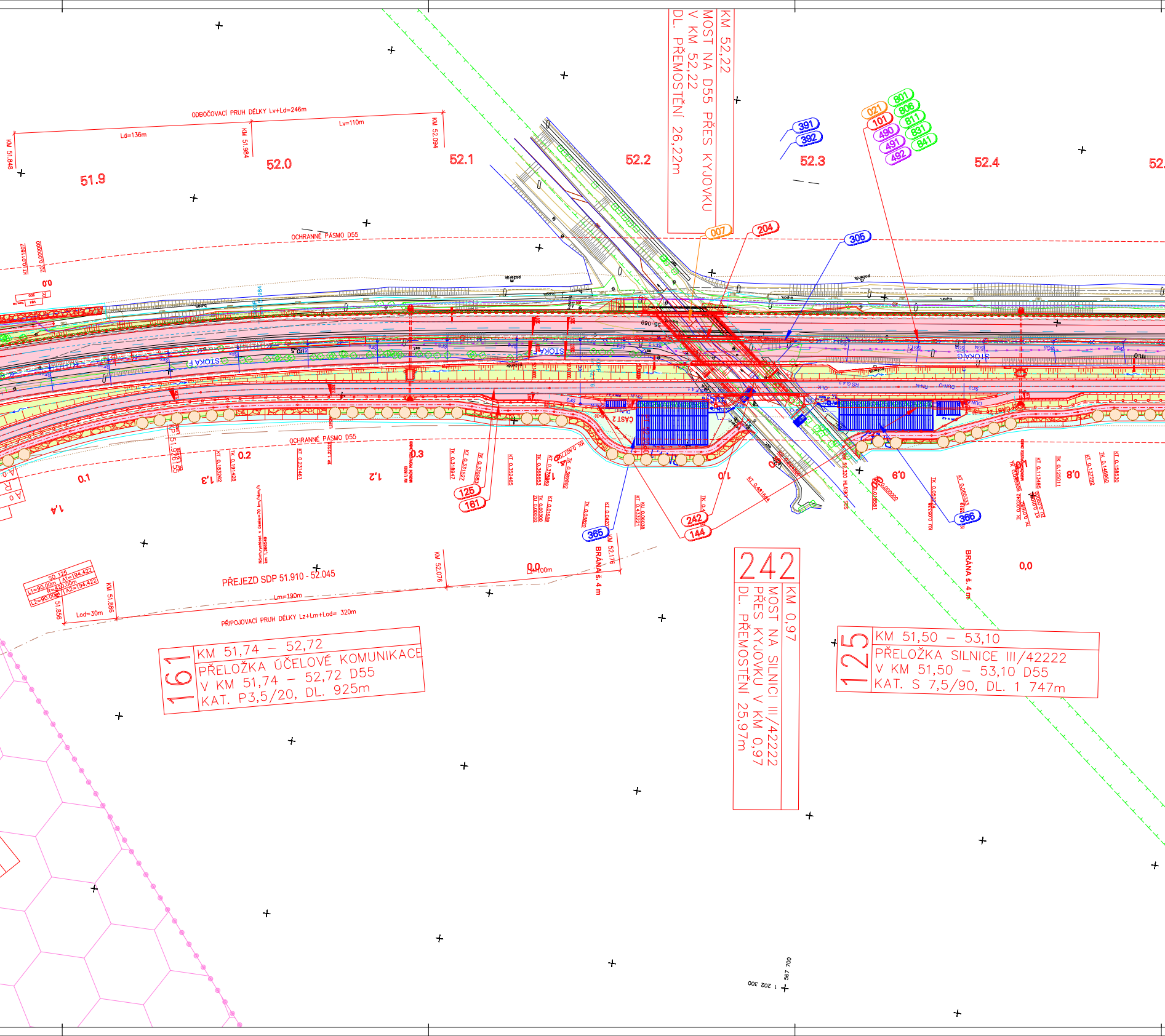
KM 52,22
MOST NA D55 PŘES KYJOVKU
V KM 52,22
DL. PŘEMOSTĚNÍ 26,22m
ODBOČOVACÍ PRUH DÉLKY Lv+Ld=246m
Ld=136m
Lv=110m
KM 51,848
KM 51,984
KM 52,094
51.9
52.0
52.1
52.2
52.3
52.4
OCHRANNÉ PÁSMO D55
391
392
021
101
490
491
492
801
806
811
831
841
007
204
305
STOKA F
STOKA G
ČÁST 2
125
161
242
144
365
366
0.1
0.2
0.3
0,0
BRÁNA š. 4 m
PŘEJEZD SDP 51.910 - 52.045
Lm=190m
Lz=100m
Lod=30m
KM 51,856
KM 51,886
KM 52,076
KM 52,176
PŘIPOJOVACÍ PRUH DÉLKY Lz+Lm+Lod= 320m
161
KM 51,74 – 52,72
PŘELOŽKA ÚČELOVÉ KOMUNIKACE
V KM 51,74 – 52,72 D55
KAT. P3,5/20, DL. 925m
242
KM 0,97
MOST NA SILNICI III/42222
PŘES KYJOVKU V KM 0,97
DL. PŘEMOSTĚNÍ 25,97m
125
KM 51,50 – 53,10
PŘELOŽKA SILNICE III/42222
V KM 51,50 – 53,10 D55
KAT. S 7,5/90, DL. 1 747m
1 202 300
567 700

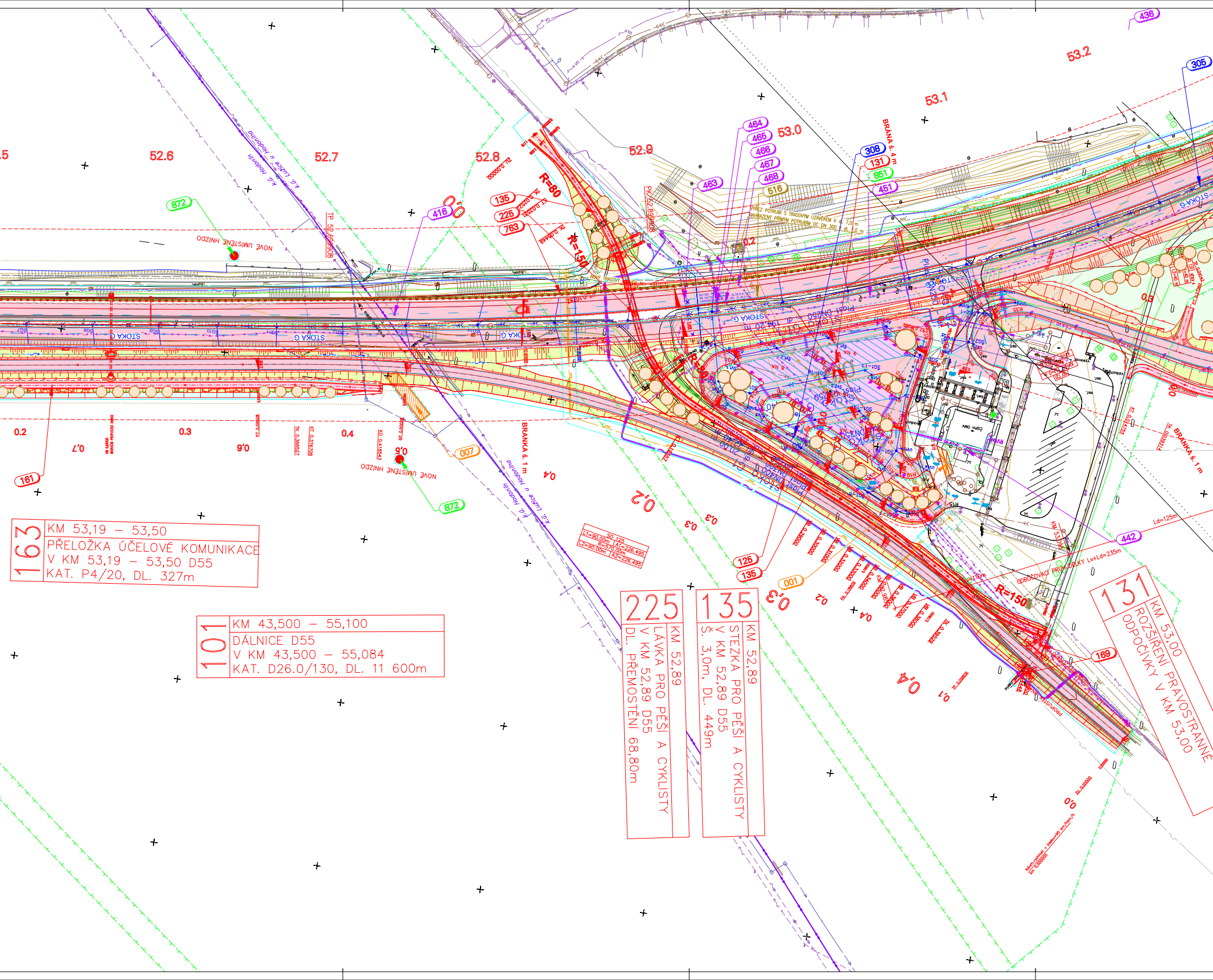

52.6
52.7
52.8
52.9
53.0
53.1
53.2
R=80
R=150
R=150
BRANA š. 4 m
BRANKA š. 1 m
NOVÉ UMÍSTĚNÍ HNÍZDA
NOVÉ UMÍSTĚNÍ HNÍZDA
k.ú. Lužice u Hodonína
k.ú. Hodonín
STOKA G
ODBOČOVACÍ PRUH DÉLKY Lv+Ld=235m
Ld=125m
872
416
135
225
763
463
464
465
466
467
468
516
308
131
851
451
436
305
161
007
125
135
001
169
442
872
0.2
0.3
0.4
0.5
0.7
0.6

163
KM 53,19 – 53,50
PŘELOŽKA ÚČELOVÉ KOMUNIKACE
V KM 53,19 – 53,50 D55
KAT. P4/20, DL. 327m

101
KM 43,500 – 55,100
DÁLNICE D55
V KM 43,500 – 55,084
KAT. D26.0/130, DL. 11 600m

225
KM 52,89
LÁVKA PRO PĚŠÍ A CYKLISTY
V KM 52,89 D55
DL. PŘEMOSTĚNÍ 68,80m

135
KM 52,89
STEZKA PRO PĚŠÍ A CYKLISTY
V KM 52,89 D55
Š. 3,0m, DL. 449m

131
KM 53,00
ROZŠÍŘENÍ PRAVOSTRANNÉ
ODPOČÍVKY V KM 53,00

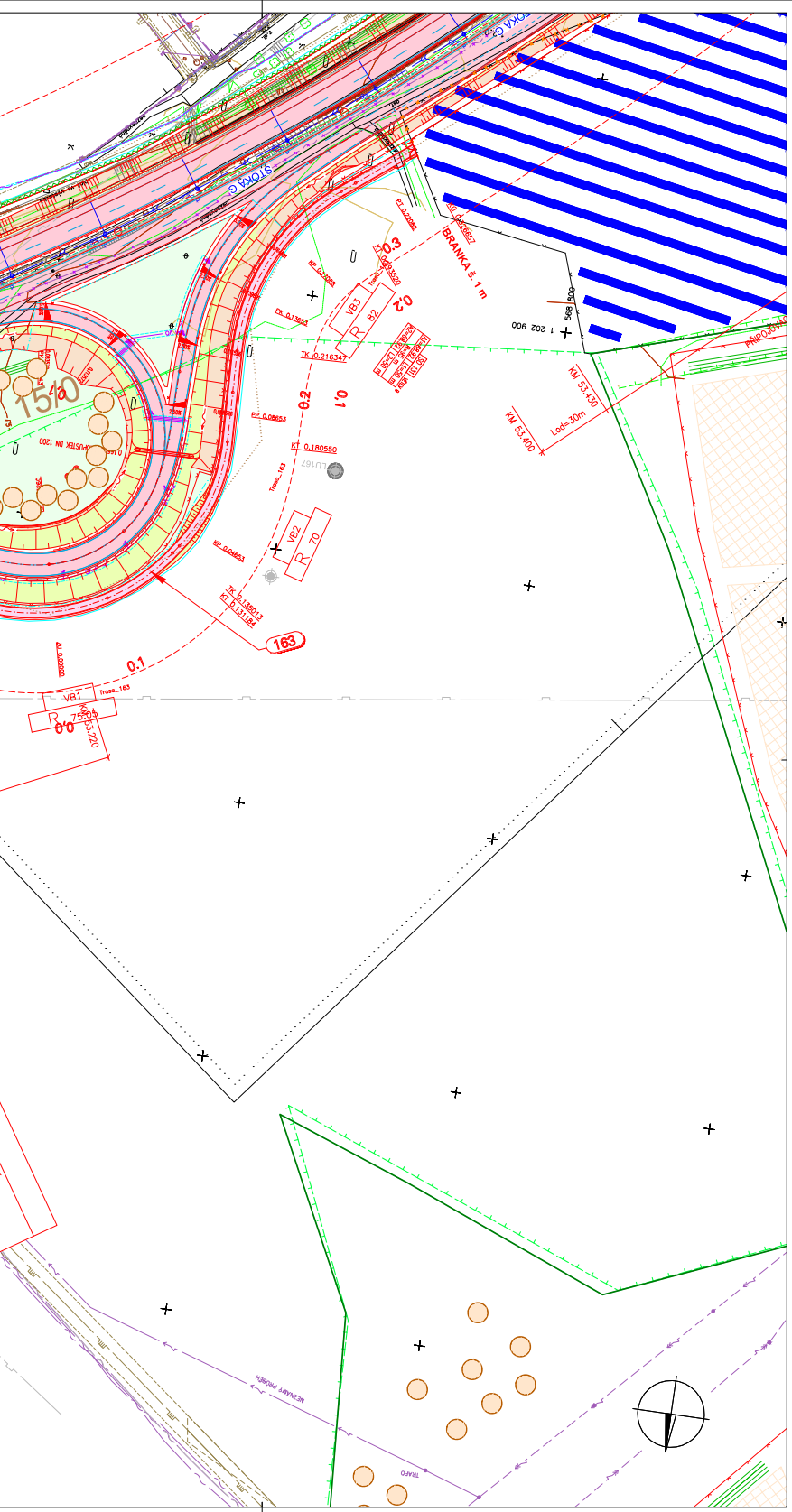
BRÁNKA š. 1 m
VB1
VB2
VB3
R 70
R 82
163
KM 53,400
KM 53,430
Lod=30m
1 202 900
PŘÍJEZDOVÁ
NEZAMÝ PROFIL

SEZNAM STAVEBNÍCH OBJEKTŮ

SO	Název
	Objekty řady 000 - Objekty přípravy staveniště
SO 001	Demolice drobných objektů
SO 002	Demolice mostu ev. č. 55-064C v km 44,87 D55
SO 003	Demolice mostu ev. č. 55-067 v km 51,05 D55
SO 004	Demolice mostu ev. č. 55-068 v km 51,23 D55
SO 005	Demolice mostu ev. č. 55-069 v km 52,22 D55
SO 006	Demolice objektů při ulici Za Tratí v km 43,97 D55
SO 007	Demolice objektu chovu kachen v km 52,75 D55
SO 008	Demolice domku u solární elektrárny v km 53,55 D55
SO 021	Příprava území
	Objekty řady 100 - Objekty pozemních komunikací
SO 101	Dálnice D55 v km 43,500 - 55,084
SO 111	MÚK Hodonín - východ v km 46,24 D55
SO 112	Úprava MÚK Hodonín - sever v km 48,76 D55
SO 113	MÚK Hodonín - západ v km 51,50 D55
SO 116	Služební sjezd a nájezd v km 43,98 D55
SO 121	Přeložka silnice II/432 v km 46,24 D55
SO 123	Přeložka silnice I/51 v km 51,10 D55 vlevo
SO 124	Přeložka silnice III/05531 v km 51,40 D55 vlevo
SO 125	Přeložka silnice III/42222 v km 51,50 - 53,10 D55 vpravo
SO 131	Rozšíření odpočívky v km 53,00 D55 vpravo
SO 134	Přeložka cyklostezky v km 49,67 D55
SO 135	Stezka pro pěší a cyklisty v km 52,89 D55
SO 141	Příjezd k RN v km 44,87 D55 vpravo
SO 143	Příjezd k RN v km 51,04 D55 vlevo
SO 144	Příjezd k RN v km 52,26 D55 vpravo
SO 151	Přeložka polní cesty v km 43,23 - 46,03 D55 vpravo
SO 152	Přeložka polní cesty v km 43,98 D55
SO 153	Přeložka polní cesty v km 46,03 - 46,22 D55 vpravo
SO 154	Přeložka polní cesty v km 46,00 - 46,31 D55 vlevo
SO 155	Přeložka polní cesty v km 47,13 D55
SO 156	Přeložka polní cesty v km 46,83 - 48,29 D55 vpravo
SO 157	Přeložka polní cesty v km 47,14 - 47,73 D55 vlevo
SO 158	Přeložka lesní cesty v km 50,47 - 50,64 D55 vpravo
SO 159	Úprava lesní cesty v km 51,23 D55
SO 160	Přeložka lesní cesty v km 51,65 - 51,68 D55 vpravo
SO 161	Přeložka účelové komunikace v km 51,74 - 52,72 D55 vpravo
SO 162	Přeložka účelové komunikace v km 51,68 - 51,81 D55 vlevo
SO 163	Přeložka účelové komunikace v km 53,19- 53,50 D55 vpravo
SO 164	Přeložka polní cesty v km 54,68 D55
SO 165	Přeložka polní cesty v km 54,69 - 55,20 D55 vpravo
SO 166	Sjezdy na pozemky v působnosti města Hodonín
SO 167	Sjezdy na pozemky Lesů ČR
SO 168	Sjezd v km 0,42 II/432 k RS
SO 169	Sjezdy na pozemky v působnosti obce Lužice
SO 171	Provizorní propojení D55 se silnicí I/55
SO 172	Provizorní komunikace v km 46,20 D55 pro stavbu SO 121
SO 173	Provizorní komunikace v km 51,50 D55 pro stavbu SO 211 a 212
SO 181	Přechodné dopravní značení na dálnici
SO 182	Přechodné dopravní značení na ostatních komunikacích
SO 190.1	Dopravní značení ve správě ŘSD - svislé a vodorovné dopravní značení
SO 190.2	Dopravní značení ve správě ŘSD - portály pro dopravní značení
SO 190.3	Dopravní značení ve správě ŘSD - proměnné dopravní značení
SO 193	Dopravní značení na komunikacích jiných správců
	Objekty řady 200 - Mostní objekty a zdi
SO 201	Most na D55 přes Olšičku v km 44,87
SO 202	Most na D55 přes Studenou chodbu v km 51,05
SO 203	Most na D55 přes struskovody a lesní cestu v km 51,23
SO 204	Most na D55 přes Kyjovku v km 52,22
SO 211	Most na větvi MÚK přes D55 v km 51,42
SO 212	Most na větvi MÚK přes D55 v km 51,59
SO 221	Most na služebním sjezdu a nájezdu přes D55 v km 43,98
SO 222	Most na silnici II/432 přes D55 v km 46,24
SO 223	Most na polní cestě přes D55 v km 47,13
SO 224	Lávka pro pěší a cyklisty v km 49,67 D55
SO 225	Lávka pro pěší a cyklisty v km 52,89 D55
SO 226	Most na polní cestě přes D55 v km 54,68
SO 241	Most na silnici I/51 přes odlehčovací koryto v km 51,40 D55 vlevo
SO 242	Most na silnici III/42222 přes Kyjovku v km 0,97
	Objekty řady 300 - Vodohospodářské objekty
SO 301	Odvodnění D55 v km 43,50 - 44,00
SO 302	Odvodnění D55 v km 44,00 - 46,90
SO 303	Odvodnění D55 v km 46,90 - 51,20
SO 304	Odvodnění D55 v km 51,20 - 54,85
SO 305	Odvodnění D55 v km 54,85 - 55,10
SO 307	Odvodnění MÚK Hodonín - západ
SO 308	Odvodnění odpočívky v km 53,00 D55 vpravo
SO 321	Úprava koryta VT Olšička v km 44,87 D55
SO 322	Přeložka koryta přítoku Studené chodby v km 49,73 - 51,03 D55 vpravo
SO 323	Úprava koryta VT Studená chodba v km 51,05 D55
SO 324	Přeložka odlehčovacího koryta Studené chodby v km 51,37 D55
SO 332	Přeložka dešťové kanalizace v km 47,96 - 49,82 D55
SO 333	Přeložka jednotné kanalizace v km 49,09 D55
SO 343	Přeložka vodovodního přivaděče v km 46,04 D55
SO 345	Přeložka vodovodu v km 47,33 D55
SO 346	Přeložka vodovodního přivaděče v km 48,24 D55
SO 347	Přeložka vodovodu v km 48,71 D55
SO 348	Přeložka vodovodu v km 49,13 D55
SO 350	Přeložka vodovodní přípojky v km 53,52 D55
SO 361	DUN, RN, ORL v km 44,82 D55 vpravo
SO 362	DUN, RN, ORL v km 44,90 D55 vpravo
SO 363	DUN, RN, ORL v km 51,04 D55 vlevo
SO 364	DUN, RN, ORL v km 51,09 D55 vlevo
SO 365	DUN, RN, ORL v km 52,21 D55 vpravo
SO 366	DUN, RN, ORL v km 52,31 D55 vpravo
SO 381	Podchycení meliorací na k.ú. Rohatec
SO 382	Podchycení meliorací na k.ú. Hodonín
SO 383	Podchycení meliorací na k.ú. Lužice
SO 390	Monitorovací systém podzemních vod
SO 391	Úprava objektů Hodonínských rybníků
SO 392	Přeložka lovišť Hodonínských rybníků
	Objekty řady 400 - Elektro a sdělovací objekty
SO 401	Přeložka vedení VVN v km 45,61 D55
SO 402	Přeložka vedení VVN v km 45,63 D55
SO 411	Přeložka vedení VN v km 45,18 D55
SO 412	Přeložka vedení VN v km 48,22 D55
SO 413	Přeložka vedení VN v km 48,23 D55
SO 414	Přeložka vedení VN v km 48,40 D55
SO 415	Přeložka vedení VN v km 48,81 D55
SO 416	Přeložka vedení VN v km 52,73 D55
SO 417	Přeložka vedení VN v km 54,93 D55
SO 431	Přeložka vedení NN v km 43,94 D55 vlevo
SO 432	Přeložka vedení NN v km 46,20 D55 vpravo
SO 433	Přeložka vedení NN v km 46,23 D55 vpravo
SO 434	Přeložka kabelu NN v km 48,81 D55
SO 435	Přeložka kabelu NN v km 51,25 - 51,43 D55 vlevo
SO 436	Přeložka vedení NN v km 53,28 - 53,33 D55 vlevo
SO 437	Přeložka kabelu NN v km 54,08 D55
SO 438	Přeložka kabelu NN v km 54,58 D55
SO 439	Přeložka kabelu NN v km 54,76 D55 vpravo
SO 441	Přeložka veřejného osvětlení v km 51,05 - 51,49 D55 vlevo
SO 442	Veřejné osvětlení odpočívky v km 53,00 D55 vpravo
SO 451	Přeložka sdělovacího vedení v km 43,50 - 55,084 D55
SO 452	Přeložka sdělovacího vedení v km 43,93 D55
SO 455	Přeložka sdělovacího vedení v km 46,22 D55
SO 456	Přeložka sdělovacího vedení v km 46,22 D55 vpravo
SO 457	Prodloužení chráničky sdělovacího vedení v km 46,69 D55
SO 459	Přeložka sdělovacího vedení v km 48,22 D55
SO 460	Přeložka sdělovacího vedení v km 48,74 D55
SO 461	Přeložka sdělovacího vedení v km 49,11 D55
SO 463	Přeložka sdělovacího vedení v km 52,90 D55
SO 464	Prodloužení chráničky sdělovacího vedení v km 52,92 D55
SO 465	Prodloužení chráničky sdělovacího vedení v km 52,92 D55
SO 466	Prodloužení chráničky sdělovacího vedení v km 52,92 D55
SO 467	Přeložka sdělovacího vedení v km 52,93 D55
SO 468	Přeložka sdělovacího vedení v km 52,94 D55
SO 469	Přeložka sdělovacího vedení v km 53,59 D55
SO 470	Přeložka sdělovacího vedení v km 54,64 D55
SO 471	Přeložka sdělovacího vedení v km 54,73 D55 vpravo
SO 472	Přeložka sdělovacího vedení struskosvodu v km 51,27 - 51,43 D55 vlevo
SO 490	Přípojka vedení NN pro systém DIS
SO 491.1	Kabelové vedení
SO 491.2	Šachty a prostupy
SO 491.3	Trubky pro optické kabely
SO 491.4	Optické kabely ŘSD
SO 492.1	Hlásky SOS
SO 492.2	Meteostanice
SO 492.3	Automatické sčítače dopravy
SO 492.4	Kamerový dohled
SO 492.5	Dálniční informační systém
SO 492.6	WIM
SO 492.7	Monitoring parkovacích stání na odpočívkách
SO 492.8	Úpravy na dispečinku ŘSD a PČR
SO 493	Elektrické závory a brány
SO 494	EZS
SO 495	C-ITS
	Objekty řady 500 - Objekty trubních vedení
SO 501	Prodloužení chráničky na ropovodu v km 46,68 D55
SO 502	Prodloužení chráničky na produktovodu v km 46,68 D55
SO 503	Přeložka nadzemního struskovodu v km 51,27 - 51,43 D55
SO 511	Prodloužení chráničky VTL plynovodu v km 45,22 D55
SO 512	Přeložka VTL plynovodu v km 46,21 D55
SO 513	Přeložka VTL plynovodu v km 49,03 D55
SO 514	Přeložka VTL plynovodu v km 49,14 D55
SO 515	Přeložka VTL plynovodu v km 49,76 - 55,08 D55 vlevo
SO 516	Přeložka VTL plynovodu v km 52,95 D55
SO 517	Přeložka VTL plynovodu v km 0,41 II/432
SO 518	Přeložka VTL plynovodu v km 0,46 II/432
SO 521	Přeložka STL plynovodu v km 48,72 D55
	Objekty řady 700 - Objekty pozemních staveb
SO 741	Přeložka silážní jámy v km 54,88 D55
SO 751	Úpravy oplocení dotčených nemovitostí
SO 761	Protihluková stěna v km 43,42 - 44,88 D55 vlevo
SO 762	Protihluková stěna v km 48,37 - 48,65 D55 vlevo
SO 763	Protihluková stěna v km 52,75 - 55,10 D55 vlevo
SO 771	Zábrany proti střetu ptáků s projíždějícími vozidly
	Objekty řady 800 - Objekty úpravy území
SO 801	Vegetační úpravy
SO 806	Náhradní výsadby
SO 811	Příprava území, kácení a odhumusování
SO 831	Rekultivace opuštěných komunikací
SO 841	Rekultivace ploch dočasného záboru
SO 851	Vybavení odpočívky v km 53,00 D55
SO 861	Oplocení dálnice
SO 871	Kompenzační opatření - revitalizace LBC U Hřiště
SO 872	Ekologické opatření - přesun hnízda čápa bílého v km 52,72 D55

LEGENDA:

PLOCHY NÁVRHU:

- ASFALTOVÝ POVRCH
- CHODNÍK
- CYKLOSTEZKA
- NESTMELENÝ POVRCH
- NÁSYP
- VÝKOP
- TERENNÍ ÚPRAVA
- REKULTIVACE
- DEPONIE ZEMINY
- POHOZ/ZÁHOZ KAMENIVEM

SITUACE:

- ROZHRANÍ MEZI OBJEKTY
- VODOROVNÉ DOPRAVNÍ ZNAČENÍ
- DEMOLICE
- OCHRANNÉ PÁSMO DRÁHY
- OCHRANNÉ PÁSMO SILNICE
- DRÁTĚNÝ PLOT
- SMĚR TOKU VODY
- SVAH
- SVODIDLO
- DRENÁŽ
- ZÁBRADLÍ
- STAVBA JINÉHO INVESTORA

ZÁBORY:

- HRANICE TRVALÉHO ZÁBORU
- HRANICE DOČASNÉHO ZÁBORU PŘES 1 ROK
- HRANICE DOČASNÉHO ZÁBORU DO 1 ROKU

NAVRŽENÉ INŽENÝRSKÉ SÍTĚ:

- VODOVODNÍ POTRUBÍ PITNÉ VODY
- DEŠŤOVÁ KANALIZACE
- PLYNOVODNÍ POTRUBÍ VTL
- VENKOVNÍ SILOVÉ VEDENÍ NN
- VENKOVNÍ SILOVÉ VEDENÍ VN
- MELIORAČNÍ POTRUBÍ

STÁVAJÍCÍ INŽENÝRSKÉ SÍTĚ:

- VODOVODNÍ POTRUBÍ PITNÉ VODY
- DEŠŤOVÁ KANALIZACE
- SPLAŠKOVÁ KANALIZACE
- PLYNOVODNÍ POTRUBÍ STL
- PLYNOVODNÍ POTRUBÍ VTL
- VENKOVNÍ SILOVÉ VEDENÍ NN
- VENKOVNÍ SILOVÉ VEDENÍ VN
- VO VEDENÍ VEŘEJNÉHO OSVĚTLENÍ
- SDĚLOVACÍ VEDENÍ SPOJOVÉ
- MELIORAČNÍ POTRUBÍ

PŘÍRODNÍ LIMITY:

- MCHÚ (PŘÍRODNÍ REZERVACE, PŘÍRODNÍ PAMÁTKA)
- VÝZNAMNÝ KRAJINNÝ PRVEK
- PŘÍRODNÍ PARK
- ÚSES NADREGIONÁLNÍ BIOCENTRUM STÁVAJÍCÍ/NÁVRH
- ÚSES NADREGIONÁLNÍ BIOKORIDOR STÁVAJÍCÍ/NÁVRH
- ÚSES REGIONÁLNÍ BIOCENTRUM STÁVAJÍCÍ/NÁVRH
- ÚSES REGIONÁLNÍ BIOKORIDOR STÁVAJÍCÍ/NÁVRH
- ÚSES LOKÁLNÍ BIOCENTRUM STÁVAJÍCÍ/NÁVRH
- ÚSES LOKÁLNÍ BIOKORIDOR STÁVAJÍCÍ/NÁVRH
- MIGRAČNĚ VÝZNAMNÉ ÚZEMÍ
- SOUSTAVA NATURA 2000 (PTAČÍ OBLAST, EVL)
- OCHRANNÝ PILÍŘ – LIGNIT
- CHRÁNĚNÉ LOŽISKOVÉ ÚZEMÍ
- PODDOLOVANÉ A SESUVNÉ ÚZEMÍ
- DOBÝVACÍ PROSTOR

TECHNICKÉ LIMITY:

- OCHRANNÉ PÁSMO VODNÍHO ZDROJE 1. STUPNĚ
- OCHRANNÉ PÁSMO VODNÍHO ZDROJE 2. STUPNĚ – VNITŘNÍ
- OCHRANNÉ PÁSMO VODNÍHO ZDROJE 2. STUPNĚ – VNĚJŠÍ
- CHRÁNĚNNÁ OBLAST PŘIROZENÉ AKUMULACE VOD (CHOPAV)
- ZÁPLAVOVÉ ÚZEMÍ STÁVAJÍCÍ/NOVÉ

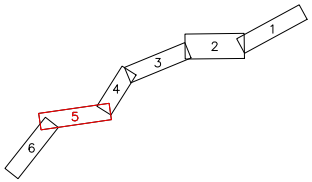

C **KONCEPT** **DPS**

NÁZEV AKCE:

D55, 5512 ROHATEC – LUŽICE

OBJEDNATEL:

Ředitelství silnic a dálnic s. p.
Čerčanská 2023/12, 140 00 Praha 4
stavbu zajišťuje Správa Zlín
Fügnerovo nábřeží 5476, 760 01 Zlín

ZHOTOVITEL:

Společnost HBH / LINK / GEOtest / SAGASTA / Rušar
Vedoucí společník: **HBH Projekt spol. s r.o.,** Kabátníkova 216/5, 602 00 Brno
Hlavní inženýr projektu: **Ing. Manar Chaker**
Číslo zakázky: **2025/0440**

SOUŘADNICOVÝ SYSTÉM: S-JTSK, VÝŠKOVÝ SYSTÉM: B.p.v.

VEDOUCÍ ZAKÁZKY	ING. MANAR CHAKER
ZODPOVĚDNÝ PROJEKTANT	ING. MANAR CHAKER
VYPRACOVAL	ING. MANAR CHAKER
KONTROLOVAL	ING. JIŘÍ BOHÁČ
KRAJ: JIHOMORAVSKÝ	K.Ú.: ROHATEC, HODONÍN, LUŽICE U HODONÍNA

www.hbh.cz

NÁZEV OBJEKTU / ČÁSTI

C SITUAČNÍ VÝKRESY

DATUM	12/2025
FORMÁT	28 A4
MĚŘÍTKO	1:1000
ÚČEL	DPS
ČÍSLO ZAKÁZKY	2025/0440
ČÍSLO PARÉ	
ČÍSLO PŘÍLOHY	3.5

NÁZEV PŘÍLOHY

KOORDINAČNÍ SITUAČNÍ VÝKRES KM 51,200 - 53,200